



ПЛАН ГЕНЕРАЛНЕ РЕГУЛАЦИЈЕ НАСЕЉА СРПСКА ЦРЊА





P=1:2500



ПЛАН РЕГУЛАЦИЈЕ - ДЕТАЉ 5 (УЛИЦЕ КОД ГРОБЉА У БЛОКУ БР.11)

- ПОСТОЈЕЋА ГРАНИЦА ПАРЦЕЛА
- ЛИНИЈА ДЕОБЕ
- ПЛАНИРАНА РЕГУЛАЦИОНА ЛИНИЈА УЛИЧНИХ КОРИДОРА
- ПМ
- ПОСТОЈЕЋА МЕЂНА ТАЧКА
- НОВООДРЕЂЕНА МЕЂНА ТАЧКА
- ПЛАНИРАНА ГРАНИЦА ГРАЂЕВИНСКОГ ПОДРУЧЈА НАСЕЉА
- ГРАНИЦА ОБУХВАТА ПЛАНА

| | | | |
|----------------------------|---|---|-----------------|
| НОСИЛАЦ ИЗРАДЕ ПЛАНА |  | ОПШТИНА: НОВА ЦРЊА | Печат и потпис: |
| | | ОВЛАШЋЕНО ЛИЦЕ: | |
| ОБРАЂИВАЧ |  | ЈП "ЗАВОД ЗА УРБАНИЗАМ ВОЈВОДИНЕ" | Печат и потпис: |
| | | ВД ДИРЕКТОРА: ПРЕДРАГ КНЕЖЕВИЋ, дипл.правник | |
| | | ПОМОЋНИК ДИРЕКТОРА: мр ВЛАДИМИР ПИХЛЕР, дипл.инж.арх. | |
| НАЗИВ ПЛАНА | ПЛАН ГЕНЕРАЛНЕ РЕГУЛАЦИЈЕ НАСЕЉА СРПСКА ЦРЊА | | |
| НАЗИВ КАРТЕ | ПЛАН РЕГУЛАЦИЈЕ - ДЕТАЉ 5 (УЛИЦЕ КОД ГРОБЉА У БЛОКУ БР.11) | | |
| ОДГОВОРНИ УРБАНИСТА | БРАНИСЛАВА ТОПРЕК, дипл.инж.арх. | | Печат и потпис: |
| САРАДНИЦИ | ДАЛИБОР ЈУРИЦА, дипл.инж.геод. ЗОРАН КОРДИЋ, дипл.инж.саоб. | | |